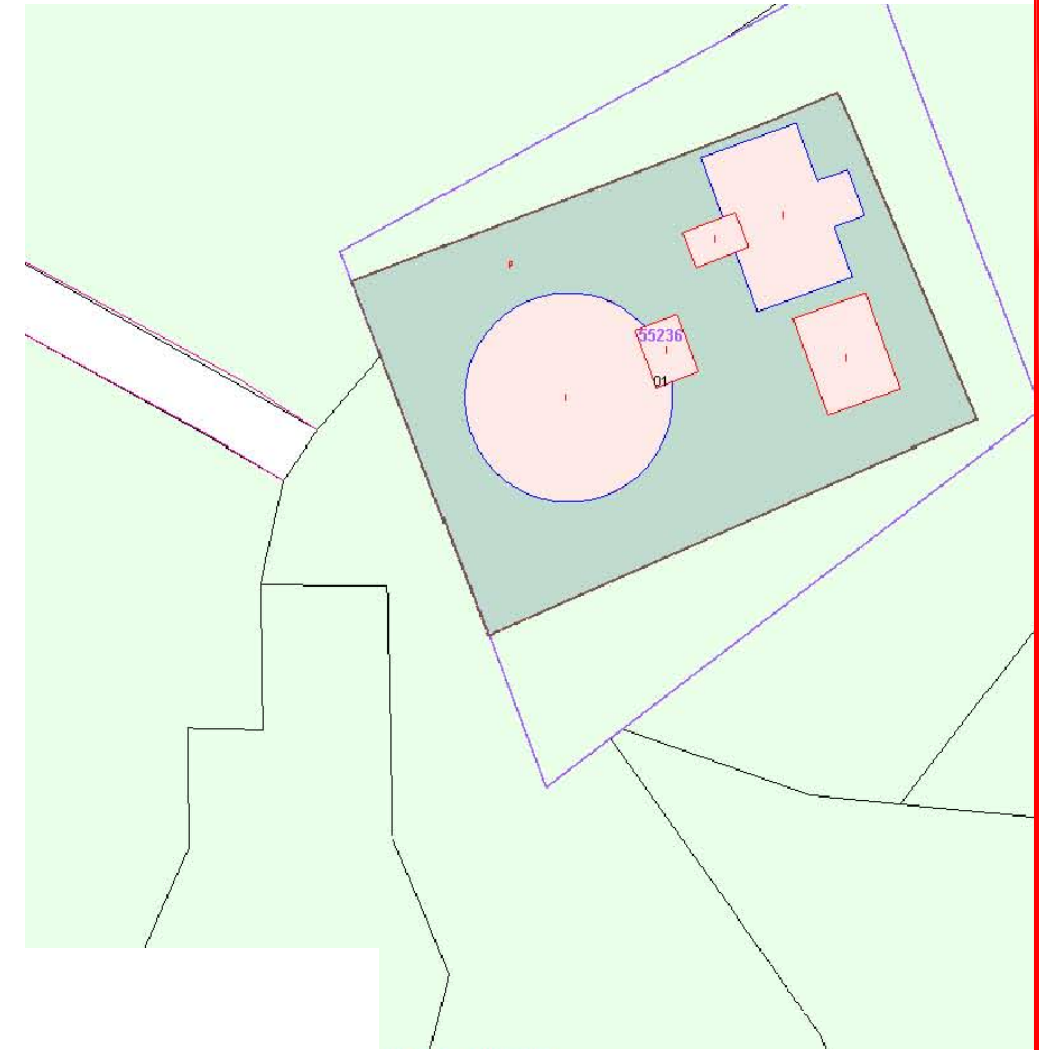
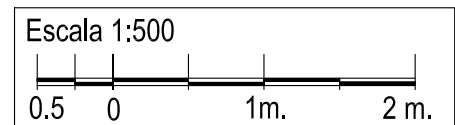


18bis

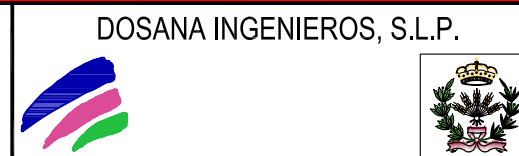


FECHA
MARZO-2012

ESCALA
1:500

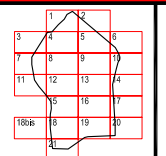


| | |
|--|--|
| Información Cartografica | |
| Pagina web de la Dirección General del Catastro | |
| Captura de imágenes | |
| Presentaciones correspondientes a la cartografía regional esc. 1:500 | |



CARTOGRAFIA CATASTRAL - REGION DE MURCIA
DISTRIBUCION DE HOJAS A ESCALA 1:500

**CARTOGRAFIA DEL
CASCO URBANO DE OJOS**



HOJA
18bis